

Wanderbroschüre

Grillbau mit Knowhow

Mit Baukader Schweiz zu den schönsten
Grillplätzen der Schweiz



Editorial	3
Übersichtskarte	4
«Grillbau mit Knowhow»	6
Die Grillplätze	
Boltigen BE	12
Diemtigal BE	13
Sigriswil BE	14
Trub BE	15
Langenbruck BL	16
Elm GL	17
Matt GL	18
Obersaxen GR	19
Schmitten GR	20
Escholzmatt/Marbachegg LU	21
Flühli LU	22
Luthern LU	23
Menznau LU	24
Giswil OW	25
Lungern OW	26
Euthal SZ	27
Vionnaz VS	28
Schweizer Wanderwege	29
Foto-Wettbewerb	30
Unser Hauptsponsor: Profilsager	31

«Das Wandern ist des Müllers Lust» und auch die Unsrige. So entstanden in einem kreativen Projekt von Baukader Schweiz «Grillbau mit Knowhow» zehn einzigartige Grills, die anschliessend an verschiedene Gemeinden in der ganzen Schweiz verlost wurden. Die Begeisterung und Nachfrage war riesig. Sieben weitere bezaubernde Grillplätze kamen deshalb noch dazu.

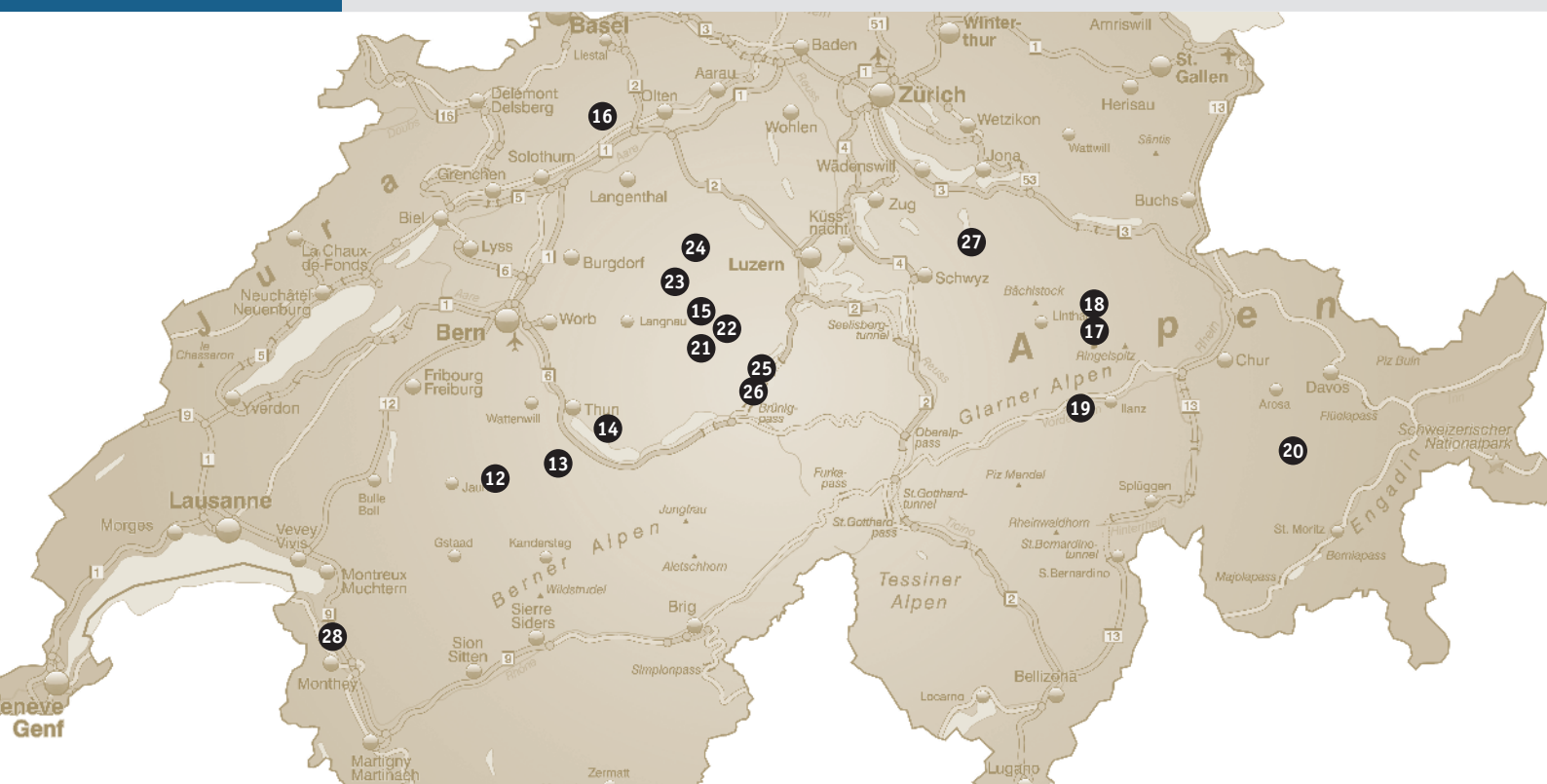
Damit diesen exklusiven Grillstellen auch mächtig eingeheizt wird, haben wir für Sie diese einmalige Grillbau-Wanderbrochure erarbeitet. Mit einer kurzen Wanderbeschreibung finden Sie einfach zum Grill Ihrer Wahl. Wandern Sie zu den schönsten und kreativsten Grillplätzen der Schweiz – Baukader Schweiz macht es möglich. Dank dem vielseitigen Angebot können Sie die fantastischen Landschaften der Schweiz geniessen und sich bei Wurst und Brot entspannen.

Baukader Schweiz wünscht viel Spass und en Guete!

Grillplatz in Boltigen, Gislibühl mit Blick auf die Gastlosen



Standorte



Mit Baukader Schweiz zu den schönsten Grillplätzen der Schweiz

«Des Wandern ist des Müllers Lust» und auch die Unsrige. Wir führen Sie zu den 17 schönsten Grillplätzen der Schweiz. Lassen Sie sich von den zehn unvergleichlichen Grills aus dem Projekt «Grillbau mit Knowhow» zum Bewandern und Verweilen verführen.

- | | | | | | | | | | | | | | | | | |
|--------------------------|-------------------------------|-------------------------------|--------------------------|---------------------------------|-------------------------|--------------------------|-------------------------------|-------------------------------|---|----------------------------|-----------------------------|------------------------------|----------------------------|-----------------------------|----------------------------|-----------------------------|
| 12 Jeli BE | 13 Dientigen BE | 14 Sigriswil BE | 15 Trub BE | 16 Langenbruck BL | 17 Elm GL | 18 Matt GL | 19 Obersaxen GR | 20 Schmitten GR | 21 Escholzmatt/Marbach LU | 22 Flühli LU | 23 Luthern LU | 24 Boltigen BE | 25 Giswil OW | 26 Lungern OW | 27 Euthal SZ | 28 Vionnaz VS |
| Grill «Enzian» | Grill «Löffelgrill» | Grill «Robusta» | Grill «Enzian» | Grill «Feuerpfanne» | Grill «Wiesenbrutzler» | Grill «Paul Feuerstein» | Grill «Robert» | Grill «Robusta» | Grill «Grischa Fuego» | Grill «Enzian» | Grill «Enzian» | Grill «Robusta» | Grill «Robusta» | Grill «Enzian» | Grill «LI-MI-KE» | Grill «Rüebli Grill» |

Grillbau mit Kreativität und Ideenreichtum

Das Organisationsteam von Baukader Schweiz konnte im Jahr 2009 zehn Bauteams motivieren, im Werkhof der Hochuli AG in Kölliken innerhalb weniger Stunden zehn einmalige Grills zu bauen. Der Anlass war öffentlich und für alle Anwesenden sehr interessant, wie die Bauprofis diese Aufgabe in einem vorgegebenen Zeitrahmen mit viel Elan und Kreativität umsetzten.

Einfallsreichtum und Schöpfergeist war gefragt. Deshalb wurde von einigen Teams viel Zeit für die Vorfabrikation einzelner Elemente oder der Organisation aller Materialien in Anspruch genommen. Feuerfestigkeit, Dauerhaftigkeit, lange Lebensdauer und Wetterfestigkeit waren nur einige Kriterien, die es zu erfüllen galt. Eine Jury von Fachleuten und Künstlern bewertete am Nachmittag die Kreativität, Form, Farbe, die verwendeten Materialien und alle anderen Kriterien.

Am Schluss gab es nur Sieger; denn alle Grills wurden an Berggemeinden, (ausgeschrieben durch SAB, Schweizerische Arbeitsgemeinschaft für die Berggebiete) gratis abgegeben und warten nun auf Ihren Besuch.



«Enzian» – Die Bauknüttel

Peter Zwysigg, Fabian Gerber, Kevin Jaussin, Beat Grüter, Ruedi Weber

Hoch- und Tiefbau Häfeli AG, Schöftland

Das Team «Bauknüttel» der Häfeli AG nahm eine handvoll Bauknüttel, eine Prise futuristische Ideen, planerische rote Köpfe und handwerkliches Geschick. Das Mischen und Zusammenfügen erfolgte mit einer Betonplatte, Randsteine, Metall und Schrott. Fertig war der «Enzian».



«Robusta» – Vorstand Unterwalden, Baukader Schweiz

Franco Murer, Franz Odermatt, Andreas Schleiss, Martin Gasser, Florian Spichtig

Sinn und Zweck des Grillmodells Robusta war es, mit schlichtem Design und Materialien aus der Region einen robusten Grill zu erstellen. Das Team bestand aus dem Vorstand der Sektion Unterwalden.



«Robert» – Bereuter's Grillbauteam

Ruedi Wieser, Sebastian Fritsche, Matthias Meier,
Steven Ender, Michael Graber, Quasim Asani
Bereuter AG, Volketswil

Der Grill vom Bereuter's Grillbauteam besteht aus einer Betonbodenplatte, einem Betondeckel, einem Aschenkübel und einem höhenverstell- und schwenkbaren Grillrost.



«Feuerpfanne» – LUX-top ASP

Rolf Hofer, Kilian Jasmin, Vrentsch Hofer, Robin Hofer,
Mike Hofer

Hofer Dichtungssysteme GmbH, Möhlin

Als innovatives Team der Firma Hofer DS GmbH wurde der Grill gebaut. Das Team sorgt mit dem LUX-top Absturzsicherungs-System für Sicherheit auf den Dächern der Schweiz. Einfache und gute Lösungen sind unsere Stärke. So auch der Grill.



«Wiesenbrutzler» – Natural Born Griller'z

Thomas Schrodt, Michael Schrodt, Thomas Lüthi
Anliker AG, Birsfelden

Unter dem Teamnamen «Natural Born Griller'z» trat ein kleines Team der Firma Glanzmann AG an. Das Schweizer Kreuz spricht wohl vor allem die Fangemeinde der Schweizer Grilleure an.



«Löffelgrill» – Ebi Selection

Hans Mathis, Vito Labarile, Philipp Kast, Dominick
Läng, Christoph Hirt

Eberhard Bau AG, Kloten

Der Löffelgrill ist eine berufsübergreifende Eberhard-Gesamtleistung. Beteiligt waren Lehrlinge aus den unterschiedlichsten Berufen. Der Baggerlöffel steht symbolisch für den Tiefbau.



«Rüebli grill» – Rüebli buebe

Pascal Keller, Markus Holenstein, Raphael Baumann,
Markus Lüscher, Natascha Rössler, Erich Garone
Hächler AG Bauunternehmen, Wettingen

Das Team «Rüebli buebe» setzte sich aus diversen Bauleuten von Tochterfirmen der Hächler AG zusammen. Das mega Rüebli symbolisiert das Rüebli land Aargau, wo Hächler AG seinen Sitz hat.



«LI-MI-KE» – Greub

Markus Meier, Adrian Schmid, Moritz Scherer, Linus
Roniger, Michel Schenk, Kevin Jegge
Greub, Zeihen

Ein polyvalentes Team der Firma Greub AG hat hier ein Unikat erstellt. Am Grill-Standort in Euthal/Einsiedeln hat am 10. Mai 2014 die offizielle Einweihung dieser Wanderbroschüre stattgefunden.



«Grischa Fuego» – Team Erne

Renzo Cervi Thomas Pfeil, Roman Bally
Erne AG, Laufenburg

Maurer und Lehrlinge der Erne AG formten ein engagiertes Team. «Grischa Fuego» heisst wörtlich übersetzt «Bündnerisches Feuer». Wohl eine Lobeshymne aufs Bündnerland.



«Paul Feuerstein» – Paul Vögele AG

Pedro Tavares, Bruno Neff, Sulzim Sulejman, Sämi
Schiesser, Urs Amstutz
Paul Vögele AG, Leibstadt

Hauptsächlich Maurerlehrlinge der Paul Vögele AG fabrizierten «Paul Feuerstein». Für die Metallarbeiten wurde auch der Magaziner/Schlosser ins Team integriert.



12 Boltigen BE



Die Grillstelle Gislübühl mit dem Grill «Robusta» befindet sich auf dem Jaunpass Richtung Bäderalp. Vom Grillplatz aus hat man eine wunderbare Aussicht auf die Gastlosen.



Der Boltigen-Jaunpass ist der ideale Ausgangspunkt zur einzigartigen Moorlandschaft und bietet eine faszinierende Bergpflanzenvielfalt – eine Oase der intakten Natur für die ganze Familie. Die Möglichkeiten zur sportlichen Betätigung erstrecken sich von Wandern, Nordicwalking, Biken, Klettern bis hin zum Kanufahren. Danach lohnt es sich, die Wurst hervorzuholen und eine kulinarische Ruhepause an der Grillstelle Gislübühl beim kraftstrotzenden Grill «Robusta» einzulegen.

Bei der Alpkäserei geht es in Richtung Campinghaus und dann Richtung Bäderalp. Eine leichte Wanderung (ca. 2 km) auf Asphaltstrasse. Kurz vor der Bäderalp folgen Sie dann den Wegweiser «Grillstelle Gislübühl» und nach ca. 800m haben Sie Ihr Ziel auf Naturstrasse erreicht.



Standort: 590.860/160.970

Leichte Wanderung
ca. 3 km / 1 h

Anreise ÖV: Mit dem Zug via Spiez nach Boltigen, Bus (tpf) bis Jaunpass. Bus (tpf) ab Freiburg via Charmey bis Jaunpass

Weitere Informationen:
www.boltigen-simmental.ch



13 Diemtigtal BE



Die Gemeinde Diemtigen ist die grösste Alpwirtschaftsgemeinde der Schweiz. Vom nördlichsten bis zum südlichsten Punkt liegt eine Distanz von 18 km und der Höhenunterschied beträgt 2000 m. Das Diemtigtal ist ein regionaler Naturpark.



Der Grillplatz mit dem lustigen «Löffelgrill» auf dem Wasserspielplatz «Gwunderwasser» im Berner Oberland bietet mehr als nur Grillplausch. Kinder – und natürlich auch Erwachsene – dürfen auf dem umliegenden Wasserspielplatz nach Herzenslust spielen, klettern, planschen und stauen. Hier können Kinder die natürliche Gewässerdynamik erfahren, indem sie Bäche umleiten stauen und wieder befreien.

Erreichbar ist der Grill auf dem Wasserspielplatz «Gwunderwasser» in 5 Gehminuten von der Postautotaltestelle Tiermatti oder nach einer kleinen, einfachen Wanderung ab der Haltestelle Anger, Zwischenflüh (Karte). Wenn Sie den Grillbesuch auf dem Wasserspielplatz «Gwunderwasser» mit einer grösseren Wanderung verbinden möchten, bietet sich der Talwanderweg entlang den Diemtigtaler Bergbächen von Oey-Diemtigen nach Schwenden an. Diese Wanderung dauert ca. vier Stunden.



Standort: 604.220/159.290

Leichte Wanderung
ca. 2.3 km / 35 min

Anreise ÖV: Von Spiez mit dem Regionalzug Richtung Zweisimmen, von Oey-Diemtigen mit dem Postauto zum Anger, Zwischenflüh oder bis zur Haltestelle Tiermatti, Schwenden

Weitere Informationen:
www.naturpark-diemtigtal.ch



14 Sigriswil BE



Von Sigriswil, mit seiner südlich exponierten Terrassenlage, hat man einen freien und fantastischen Blick auf den Thunersee wie auch auf die Vor- und Hochalpen mit Niesen, Stockhorn, Eiger, Mönch und Jungfrau. Tief unten lockt der See mit all seinen Sport- und Erholungsmöglichkeiten.

Sigriswil ist Teil des Berner Oberlandes und am Thunersee gelegen. Die Gemeinde mit ihren 11 Dörfern erstreckt sich über eine Fläche von 55 km². Das Gebiet umfasst die Dörfer entlang dem Thunersee bis hoch zum Sigriswiler Rothorn auf 2051m. Die Ruhe der Landschaft mit ausgedehnten Wandermöglichkeiten und attraktiven Ausflugsdestinationen bieten wirkliche Erholung.

Die Grillstelle mit dem steinigen Grill «Robusta» kann mit dem Bus von Sigriswil bis Gunten Dorf erreicht werden. Von da beträgt der Fussmarsch noch 5 Minuten. Wer den Ausflug mit einer schönen Schiffsfahrt verbinden möchte, kann mit dem Schiff bis nach Gunten fahren. Von da kann man in knapp 10 Minuten bis zur Grillstelle spazieren. Oder wandern Sie auf den gut markierten Wanderwegen (Karte) von Sigriswil Dorf rund 230 Höhenmeter hinunter bis zur malerischen Kulisse, die sich Ihnen an unserer Grillstelle bietet.



Standort: 622.660/172.580

Mittelschwere Wanderung
ca. 3 km / 50 min

Anreise ÖV: ab Thun mit dem Bus STI Richtung Sigriswil

Weitere Informationen:
www.sigriswil.ch



15 Trub BE



Die Gemeinde Trub befindet sich im schönen Emmental mitten im Napfgebiet, welches über ein herrliches und ausgedehntes Wandergebiet verfügt.

Der Napf und sein reich zerklüftetes Gebiet liegen ziemlich genau im Herzen der Schweiz. Der auf 1408 Meter über Meeresspiegel gelegene Emmentaler «Aussichtspunkt» hat entsprechend seiner ausserordentlich schönen Lage grosse Anziehungskraft für Wanderlustige. Das Naturschutzgebiet zeichnet sich vor allem durch die reichgegliederte Landschaft mit den schönen Aussichtspunkten, die unberührten Naturräume und die reiche Vielfalt verschiedener Lebensräume für Tiere und Pflanzen aus.

Der Grillplatz mit dem gemauerten Grill «Enzian» befindet sich direkt neben dem ehemaligen Schulhaus Ried auf dem neuen Freizeitplatz. Zirka ein Kilometer nach dem Trub Dorf geht es Richtung Weiler Ried, wo sich auf der linken Seite das Schulhaus befindet. Der Fussmarsch ab der Bushaltestelle Ried beträgt ca. 100 Meter. Neben dem einladenden Grill sind ein grosser Rasenplatz mit Fussballtoren, ein gedeckter Sitzplatz mit zwei Holztischen und Bänken sowie ein öffentliches WC vorhanden. Der Besuch des Grillplatzes lässt sich auch mit einer der vielen schönen Wanderungen im Napfgebiet kombinieren.



Standort: 634.391/200.000

Leichte Wanderung
ca. 2 km / 35 min

Anreise ÖV: Mit dem Bus über Trubschachen – Trub – Ried Trub

Weitere Informationen:
www.trub.ch



16 Langenbruck BL



Der Obere Hauenstein gehört zu den ältesten Passübergängen der Schweiz. Für die Römer war er Teil der Strasse von Aventicum nach Augusta Raurica und diente dem zivilen und militärischen Verkehr. Heute bieten sich prächtige Wanderungen und glustige Grillausflüge an.



Die Landschaft im Oberbaselbiet – und besonders um Langenbruck – ist geprägt von stark bewaldeten Hügelrücken und schroffen Felswänden, die zu unzähligen attraktiven Wanderungen in alle Himmelsrichtungen einlädt. Ist der Aufstieg einmal geschafft, öffnen sich prächtige Ausblicke. Bei klarer Sicht ist das ganze Alpenpanorama zum Greifen nah. Eine solche wunderbare Aussicht bietet sich auch von unserem Grillplatz aus.

Die Grillstelle mit dem hitzigen Grill «Feuerpfanne» befindet sich auf dem Spitzenflüeli. Startpunkt der Wanderung ist bei der Bushaltestelle Langenbruck, Post. Nach ca. 1.5 km erreichen Sie das Kloster Schönthal, bei dem sich ein kurzer Zwischenstopp lohnt. Danach geht es weiter über 300 Höhenmeter hinauf zur Grillstelle auf dem Spitzenflüeli. Geniessen sie hier die fantastische Aussicht bei Wurst und Brot.



Standort: 627.160/246.435

Schwere Wanderung
ca. 5 km / 1 h 45 min

Anreise ÖV: Mit dem Postauto bis Langenbruck, Post

Weitere Informationen:
www.baseland.ch

17 Elm GL



Die Ferienregion Elm, ein Naturparadies mitten im UNESCO Welterbe Tektonikarena Sardona, gehört zur Gemeinde Glarus Süd.

370 km markierte Wander- und Bergwege, idyllische Bergseen und einsame Plätze abseits von Lärm und Luxus laden zum Entdecken und Verweilen ein. Wer es ein bisschen gemütlicher angehen möchte, kann sich bequem und entspannt von einer der vier Bergbahnen an den Ausgangspunkt seiner Wanderung bringen lassen.

Der Grillplatz «Firstboden» mit dem urchigen Grill «Wiesenbrutzler» befindet sich auf der Tschinglenalp, welche ein echter Geheimtipp in der Ferienregion Elm ist. Die kleine Luftseilbahn Tschinglenbahn fährt Sie in nur 7 Minuten durch die atemberaubende Tschinglenschlucht in eine unberührte ursprüngliche Umgebung am Fusse des Martinslochs auf 1480 m ü. M auf die Nideren-Alp. Zu Fuss führt ein gut ausgebauter Bergweg vorbei an einer einzigartigen Blumenvielfalt zum Firstboden und zur Feuerstelle hoch (Karte). Von dort geniessen Sie einen herrlichen Ausblick runter auf das Dorf Elm und auf die Tschingelhörner mit dem Martinsloch. Wer die Tour etwas länger haben möchte, kann auch von Elm an der Wand des ehemaligen Bergsturzes aufsteigen und dann durch die wildromantische Tschinglenschlucht zurück.



Standort: 732.814/196.609

Mittelschwere Wanderung
ca. 1.6 km / 1 h

Anreise ÖV: S-Bahn Richtung Linthal, dann mit dem Bus Richtung Elm, Steinibach

Weitere Informationen:
www.elm.ch

18 Matt GL



Das Dorf Matt entstand auf dem Schuttkegel des Krauchbaches am Eingang zum Krauchtal und ist Ausgangspunkt auf die 1266m ü. M. gelegene Walsersiedlung Weissenberge.

Das Auengebiet Chrauchtal wie auch die Weissenberge in der Gemeinde Glarus-Süd sind durch ihren Artenreichtum in Flora und Fauna sowie wegen der landschaftlichen Schönheit von nationaler Bedeutung und bieten wunderbare Wanderausflugziele. Die Weissenberge gelten als die Sonnenterrasse der Ferienregion. Eine idyllische und unberührte Landschaft mit gut ausgebauten Wanderwegen erwartet Sie hoch über dem Sernftal.

Die Grillstelle «Weissenberge» (Stigenberg) mit dem glühenden Grill «Paul Feuerstein» befindet sich in ca. 30 Minuten ab der Bergstation der Luftseilbahn Matt Weissenberge und ist auch für ältere Leute und Familien mit kleinen Kindern gut erreichbar (Karte). Der Wanderweg ist kinderwagengerecht ausgebaut. Wer möchte, kann auch den grossen Rundwanderweg durch die von den Walser gebaute Streusiedlung über die Skihütte Stäfeli unter die Füsse nehmen und am Ende gemütlich die wohlverdiente Wurst bräteln.



Standort: 733.141/203.214

Leichte Wanderung
ca. 1.4 km / 30 min

Anreise ÖV: S-Bahn Richtung Linthal, dann mit dem Bus Richtung Elm, Steinibach bis Matt, Dorf

Weitere Informationen:
www.glarus-sued.ch



19 Obersaxen GR



Die Region Obersaxen Mundaun ist eine naturverbundene und kulturelle Feriendestination. In luftiger Höhe befindet sich die Gemeinde Obersaxen, eine typische Walsergemeinde mit 29 Weilern (Höfe) und Mundaun (Surcuolm & Flond).

Obersaxen liegt auf der rechten Talseite des jungen Rheins, in der mittleren Surselva. Entdecken Sie diese idyllische Bergwelt auf gut markierten Wanderwegen und vergessen Sie den ganzen Alltagsstress auf den imposanten Gipfeln mit Panoramaaussicht auf die Bündner Berge.

Die Grillstelle «Plämpoort» mit dem quirligen Grill «Robert» befindet sich auf dem Walsersweg, auf dem ein Stück Kulturgeschichte erwandert und die Natur hautnah erlebt werden kann. Ausgehend vom Weiler Miraniga begleiten Sie auf dem langen Naturweg verschiedenste Informationstafeln rund um Kultur und Natur. Sie überwinden dabei 300 Höhenmeter, welche Ihre Beine, angesichts des atemberaubenden Gipfelpanoramas auf der anderen Talseite, locker wegstecken. Die spezielle Grillstelle mit Trinkwasser ab dem Brunnen und einem WC-Gebäude lädt zum Verweilen ein. Nach genussvollen Aufenthalt auf dem «Plämpoort» bieten sich ihnen verschiedene Möglichkeiten ihre Wanderung fortzusetzen oder an den Ausgangspunkt Miraniga zurückzukehren.

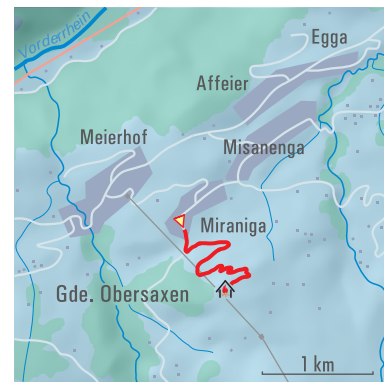


Standort: 46.600/7.318

Mittelschwere Wanderung
ca. 2.2 km / 50 min

Anreise ÖV: Ab Chur mit der Rhätischen Bahn nach Ilanz, mit dem Postauto Richtung Obersaxen

Weitere Informationen:
www.gemeinde-obersaxen.ch



20 Schmitten GR



Das malerische Dorf Schmitten liegt auf einer wunderschönen Sonnenterrasse 1280 m ü. M. im Albulatal. Dieses kleine und romantische Bündner Bergdorf besticht durch seine gemütliche Siedlungsstruktur und teilweise gut erhaltenen alten Gebäude.

Von Schmitten aus führen zahlreiche, gut erschlossene Wanderwege in fast unberührte Naturlandschaften. Die nahe Umgebung von Schmitten hat einiges zu bieten. Sei es ein Badeplausch im 34°C Schwefelwasser im Bäderzentrum Alvaneu Bad oder im Winter mit den Schlittschuhen über die Eis-Skateline von Surava flitzen.

Der Grillplatz mit dem bodenständigen «Robusta»-Grill liegt direkt am spektakulären Unesco Welterbe dem Landwasserviadukt der Rätischen Bahn. Hier endet auch der Bahnlehrpfad, Preda - Bergün, Bergün - Filisur, und Filisur - Landwasserviadukt. Von der Bushaltestelle Schmitten (Albula), Dorf geht es auf dem geführten Wanderweg rund 300 Höhenmeter hinunter zur Grillstelle am Landwasserviadukt. Der Abstieg lohnt sich allemal!



Standort: 771.119/172.329

Mittelschwere Wanderung
ca. 3 km / 45 min

Anreise ÖV: Von Davos oder Lenzerheide mit dem Bus 183 bis Schmitten (Albula), Dorf

Weitere Informationen:
www.schmitten-gr.ch

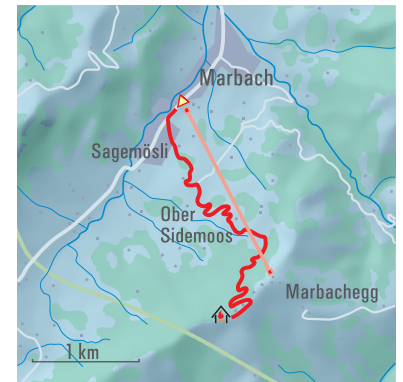
21 Escholzmatt-Marbach LU



Auf dieser Genussstour durch's Emmental und Entlebuch erwarten Sie Kultur, Brauchtum und Tradition sowie wohlverdiente Erholungs- und Verpflegungspausen an unserem Grillplatz mit fantastischer Panoramasischt.

Die Gemeinde Escholzmatt-Marbach bietet Wanderungen für jeden Geschmack und jede Kondition. Einzigartige Natur- und Kulturerlebnisse, geheimnisvolle Moorwege, uralte Passrouten und herrliche Aussichtspunkte erwarten den Besucher auf seinen Wanderungen durch die UNESCO Biosphäre im Entlebuch.

Der Grillplatz mit dem vulkanisch-angehauchten Grill «Grischa Fuega» befindet sich auf der Marbachegg unweit der Bergstation der Gondelbahn und ist auch mit Kinderwagen und Rollstuhl gut erreichbar. Die Marbachegg erreicht man ab Marbach in 10 Minuten bequem mit der Panorama-Gondelbahn. Ein kurzer Spaziergang ab der Bergstation führt Sie in 5 Minuten zur lauschigen Grillstelle. Da die Grillstelle direkt am Wanderweg Marbach - Marbachegg liegt, bietet sich auch die wunderbare Wanderung an (Karte). Der Platz liegt schön am Waldrand, direkt am Wanderweg in Richtung Marbach und Schangnau. Dank der unvergleichlichen Panoramasischt können Sie hier in Ruhe geniessen, entspannen und sich kulinarisch verwöhnen.



Standort: 635.214/186.888

Mittelschwere Wanderung
ca. 4 km / 1 h 50 min

Anreise ÖV: Mit dem Zug bis Escholzmatt, weiter mit dem Postauto bis Marbachegg Talstation (Sportbahnen)

Weitere Informationen:
www.escholzmatt-marbach.ch

22 Flühli LU



Vielseitigkeit-PUR! Ob im Sommer oder im Winter die Orte Flühli und Sörenberg bieten ein grosses Angebot an Wandermöglichkeiten.

Die Voralpengemeinde Flühli im Kanton Luzern hat Anteil an den zwei grössten Moorlandschaften der Schweiz: Glaubenberg und Habkern/Sörenberg. Hier können Sie Wanderungen für jeden Geschmack und jede Kondition geniessen. Einzigartige Natur- und Kulturerlebnisse, geheimnisvolle Moorwege, uralte Passrouten, herrliche Aussichtspunkte und vieles mehr erwarten die Wanderlustigen durch die UNESCO Biosphäre Entlebuch.

Die Grillstelle mit dem wunderbar fortschrittlichen Grill «Enzian» befindet sich beim Wasserspielplatz hinter der Raiffeisenbank. Der lauschige und erholsame Grillplatz ist direkt am Emmenuferweg. Die Stelle kann gut mit dem Auto sowie mit den öffentlichen Verkehrsmitteln erreicht werden. Einen Ausflug zu Fuss auf den gut markierten Wanderwegen lohnt sich jedoch allemal. Starten Sie hierfür in Schüpflheim. Danach führt Sie ein herrlicher Wanderweg entlang dem Emmenuferweg zum Wasserspielplatz, wo der «Enzian»-Grill bereits auf Sie wartet.



23 Luthern LU



Die Grillstelle am Luthertaler Sagenweg mit dem Grill «ENZIAN» befindet am Ufer der Luthern. Der Platz eignet sich ausgezeichnet, um mit einer feinen Wurst die Eindrücke der Erzählungen und Holzkulpturen aus der Sagen-Schatzkiste des Luthertals nochmals Revue passieren zu lassen.

Idyllisch am Fusse des Naps gelegen, mit einem der schönsten Dorfkern in der ganzen Schweiz, so präsentiert sich Luthern seinen Besuchern. Unter Gourmets und Geniessern gilt das Luthertal als Geheimtipp! Für Pilger zählt Luthern Bad zum regelmässigen Ausflugsziel. Und natürlich kann das Luthertal auch aktiv erkundet werden. Egal ob Biken, Joggen, Wandern, FLYER-Fahren oder Nordic Walking. Das Luthertal ist ein «Fitnessstal» und hat für jeden das passende Angebot. Zur Belohnung wartet eine atemberaubende Aussicht über die weitläufige und malerische Hügellandschaft des Napfberglandes.

Die Grillstelle mit dem blumigen Grill «Enzian» befindet sich direkt am Luthertaler Sagenweg. Dieser beginnt und endet beim Restaurant Schachen-Pinte in Hofstatt. Der schöngelegene Grillplatz ist kurz vor dem Ende der 6 kilometerlangen Rundwanderung (nicht Kinderwagentauglich).

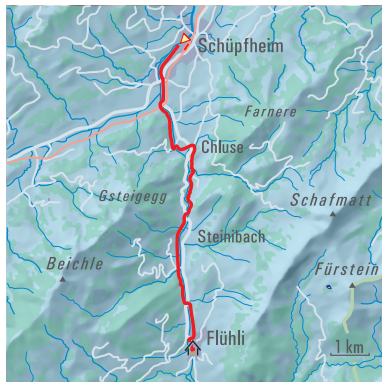


Standort: 643.991/192.442

Mittelschwere Wanderung
ca. 9.2 km / 2.5 h

Anreise ÖV: Ab Bahnhof Schüpflheim mit dem Bus Richtung Sörenberg, Rothornbahn bis Flühli

Weitere Informationen:
www.fluehli.ch

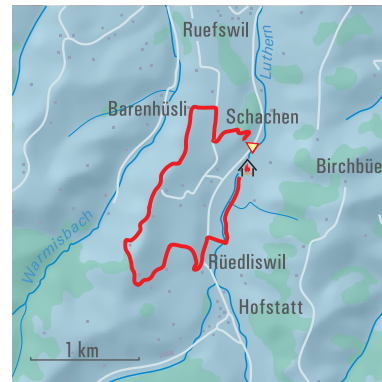


Standort: 636.364/216.340


Leichte Wanderung
ca. 6 km / 2h 30min

Anreise ÖV: Mit dem Zug nach Zell oder Hüswil, Bus 282 in Richtung Luthern Bad bis zur Haltestelle Luthern Dorf, Schachen (Restaurant Schachen-Pinte)

Weitere Informationen:
www.natuerlich-luthertal.ch



24 Menznau LU



Der Grillplatz «Girislehn» befindet sich in Menznau – im höchsten Dorf am Napf.

Wandermöglichkeiten bieten sich in der wunderbar ländlichen Gegend der Gemeinde Menznau zuhause an. Sei es auf den aussichtsreichen Hügeln des Menznau oder in der idyllischen Landschaft von Menznau-Geiss.

Die Grillstelle «Girislehn» mit dem imposanten Grill «Robusta» liegt am wunderbaren Rundwanderweg Menznau. Auf dem Weg befindet sich neben einer herrlichen Sicht auf die Berner Alpen auch ein spannender Baumkultlehrpfad. Die Route beginnt beim Schulhaus Menznau. Halten Sie sich bei der Verzweigung im Dorf links, die Anhöhe hinauf. Danach geht es weiter der Strasse entlang bis zur nächsten Verzweigung, biegen Sie rechts ab. Bleiben Sie auf dieser Strasse bis zur Stichstrasse am Waldrand, welche zur Grillstelle führt. Geniessen Sie hier einen Aufenthalt an unserer naturverbunden Grill- und Picknickstelle. Zur Benutzung des Grillplatzes wurde ein grosser Tisch mit zwei Bänken, ein Holzlager und sogar ein Wasseranschluss erstellt. Nach dieser verdienten Erholung können Sie den Rundwanderweg leichten Schrittes zu ende wandern.



Standort: 643.595/209.527

Leichte Wanderung
ca. 2 km / 30 min

Anreise ÖV: Mit dem Zug nach Menznau, von da mit dem Postauto bis zur Endstation Menznau Dorf

Weitere Informationen:
www.menznau.ch



25 Giswil OW



Fernab von Stress und Hektik, am lieblichen Sarnersee, liegt der Familien-Ferienort Giswil inmitten einer grossräumigen Erholungslandschaft. Im Sommer können bis 170 km Wanderwege in unverbrauchter Natur durchstreift werden.

Die Grillstelle mit dem ausgetüftelten Grill «Robert» befindet sich direkt am Schachersepli Erlebnisweg in Giswil. Dieser attraktive Weg wurde zu Ehren des Jodlers Ruedi Ryman gestaltet. Ruedi Ryman wurde durch sein musikalisches Schaffen zum bekanntesten Giswiler. Zu seiner Würdigung und in Anlehnung an seinen berühmten Hit «Der Schachersepli», wurde der Schachersepli-Erlebnisweg erstellt. Dieser zeigt das Wirken von Ruedi Ryman als Erlebnis in der herrlichen Natur.

Der Erlebnisweg beginnt beim Bahnhof Giswil. Eine aus Holz geschnitzte grosse Figur markiert den Ausgangspunkt. Folgen Sie den speziellen Wegweisern. Der kürzere Weg, an dem sich unser zauberhafter Grillplatz befindet, ist dem Lied «Der Schachersepli» gewidmet. Diese Route ist mit Kinderwagen und Rollstuhl befahrbar.



Standort: 655.775/186.932


Leichte Wanderung
ca. 3 km / 40 min

Anreise ÖV: Mit der Zentralbahn Luzern-Interlaken Express

Weitere Informationen:
www.giswil-tourismus.ch



26 Lungern OW



Die Grillstelle im «Sammler» bietet eine fantastische Aussicht auf die eindrucksvollen Hügeln und den Lungernersee.

Von der Natur mit unvergleichlicher Schönheit reich gesegnet, liegt das Bergbauerndorf Lungern eingebettet zwischen eindrucksvollen Bergketten, dem unvergleichlichen Lungernersee und einer wunderschönen Landschaft. Als höchstgelegenes Dorf im Sarneraatal liegt Lungern in einem Talkessel, der nur gegen Norden offen ist und auf den übrigen Seiten von steilen, bewaldeten Hängen und Felsen eingeschlossen wird.

Der Grillplatz im «Sammler» mit dem aussergewöhnlichen Grill «Enzian» befindet sich entlang des Naturlehrpfades von Lungern. Dieser beginnt bei der Kirche und endet beim Bahnhof Lungern. Der Weg kann natürlich auch in entgegengesetzter Richtung begangen werden. An beiden Ausgangspunkten sind genügend Parkplätze vorhanden. Entlang des Naturlehrpfades sind über 40 Stück Informationstafeln aufgestellt, welche Auskunft über Tiere, Sträucher, Bäume, Geologie, die letzte Eiszeit und über Naturgefahren und deren Bändigung geben. Die erholsame Grillstelle ist mit einer Blockhütte ausgestattet und lädt zum verweilen ein.



Standort: 655.846/181.792

Mittelschwere Wanderung
ca. 2.5 km / 1h

Anreise ÖV: Mit der Zentralbahn
Luzern-Interlaken Express

Weitere Informationen:
www.lungern-tourismus.ch

Hinweis: Die Grillstelle musste infolge Vergrößerung des Geschiebesammlers demontiert werden. Diese wird voraussichtlich im Herbst 2014 wieder aufgestellt.



27 Euthal SZ



Der gern besuchte und idyllische Ferienort liegt am Sihlsee, nur 8 km vom weltberühmten Wallfahrtsort Einsiedeln entfernt.

Der herrlich gelegene Sihlsee lädt zum Baden, Surfen, Segeln, Rudern wie auch zum erholsamen Angelsport ein. Wandern auf gut markierten und imposanten Wanderwegen, am See entlang spazieren, Velotouren, Biken oder Gleitschirmfliegen zählen weiter zu den vielfältigen Freizeitmöglichkeiten, die das Euthal neben unserem herrlichen Grillplatz zu bieten hat.

Die Grillstelle mit dem unvergleichlichen «LI-MI-Ke-Grill» befindet sich in einer hübschen kleinen Bucht umgeben von Wäldern am Strandweg des Sihlsees. Zu erreichen ist sie bequem mit den ÖV ab Einsiedeln nach Oberiberg (Bushaltestelle Birchli/Sternen). Von dort führt ein Fussweg hinunter zur Grillstelle am See. Von diesem Punkt aus kann man die schöne Aussicht auf das Dorf Euthal und den Sihlsee geniessen. Für die richtigen Wandervögel kann die Feuerstelle auch ab Parkplatz Strandbad Einsiedeln zu Fuss dem See entlang erreicht werden (Karte). Danach wartet eine leckere Wurst und ein erfrischender Sprung in den Sihlsee auf Sie.



Standort: 700.980/220.750

Leichte Wanderung
ca. 3.2 km / 50 min

Anreise ÖV: Ab Einsiedeln
mit dem Bus Richtung: Studen
SZ, Ochsenboden oder Richtung
Hoch-Ybrig, Talst. Weglosen

Weitere Informationen:
www.euthal.ch
www.einsiedeln-tourismus.ch





Die wunderbare «Rüebli»-Grillstelle befindet sich in Torgon; ein Ort der Gemeinde Vionnaz (Bezirk Monthey) im französischsprachigen Teil des Kantons Wallis.



Bekannt ist Torgon vor allem als Skistation des Skigebiets Les Portes du Soleil, des grössten Skigebiets Europas und für das jährlich stattfindende Mountainbikerennen Torgonabike. Aber auch für spektakuläre Wanderungen ist die Tal- und Berggemeinde von Vionnaz bekannt. Die Rhoneschleuse, der untere Teil der Chablaisebene, bietet Natur und Erholung pur. So auch an unserem wunderbaren Grillplatz.

Die Grillstelle mit dem einmaligen «Rüebli» befindet sich in Torgon/La Jorette Richtung Plan de Croix. Startpunkt ist die Bushaltestelle Torgon, Village. Danach geht es rund 300 Höhenmeter hinauf nach Plan de Croix, wo sich der Grill befindet. Vom Grillplatz aus hat man die Möglichkeit zur sportlichen Betätigung wie Wandern, Biken, und Klettern. Plan de Croix liegt auf 1'420 m ü. M und bietet damit eine spektakuläre Aussicht. Der Grillplausch lohnt sich für Jung und Alt!



Standort: 554.700/128.350

Mittelschwere Wanderung
ca. 3 km / 1h 15 min

Anreise ÖV: Mit dem Postauto Richtung Aigle – Vionnaz – Torgon – La Jorette

Weitere Informationen:
www.torgon.ch



SCHWEIZER WANDERWEGE EINE ERFOLGSGESCHICHTE

Schweizer Wanderwege
Suisse Rando
Sentieri Svizzeri
Sendas Svizras



Über 60 000 Kilometer einheitlich signalisierte, sichere und gut gepflegte Wanderwege erschliessen die schönsten Naturlandschaften der Schweiz. Das weltweit einmalige Angebot gehört zu den Erfolgen des Verbands Schweizer Wanderwege und seiner 26 kantonalen Wanderweg-Organisationen.

Diese Leistungen können dank der finanziellen Unterstützung und dem ehrenamtlichen Engagement zahlreicher Privatpersonen sowie guten staatlichen Rahmenbedingungen erbracht werden. www.wandern.ch

Schweizer Wanderwege, Postfach, 3000 Bern 23
Telefon 031 370 10 20, info@wandern.ch

Spendenkonto: PC-Konto 40-14552-5
IBAN-Nr.: CH 48 0900 0000 4001 4552 5



WANDERN.CH

Das Magazin der Schweizer Wanderwege:

- Attraktive Wanderreportagen und neuste Wandertrends
- Kompakte Wandervorschläge zum Sammeln und für unterwegs
- Exklusiver Online-Zugang zu allen Wandervorschlägen

Abonnement und Probenummer bestellen:

www.magazin-wandern.ch
Telefon 031 740 97 85

Machen Sie mit beim grossen

Grillplausch-Fotowettbewerb

Schicken Sie uns Ihren Schnappschuss von Ihrem Grill-Wander-Ausflug.



Das schönste Bild

gewinnt CHF 100.– als REKA-Check

Schicken Sie uns Ihr Bild!

E-Mail info@baukader.ch

Betreff Fotowettbewerb

Angaben Adresse | Telefonnummer | Geburtsdatum und Ort der Aufnahme.

Viel Glück und viel Spass beim Grillieren!

Aus allen eingesendeten Fotos wird einmal pro Jahr das beste Grillplausch-Foto ausgewählt. Der Gewinner erhält einen REKA-Check im Wert von 100.– Franken. Der Wettbewerb dauert bis zum **31.12.2015**

Impressum

Redaktion: Ilona Gähwiler

Co-Redaktion: Rut Verdegaaal

Layout: Atelier René Meier, Olten, www.grafikmeier.ch

Fotos: ©Gemeinden

Karten: Schweizer Wanderwege, www.wandern.ch

Druck: Rankwoog-Print GmbH, Zofingen, www.rankwoogprint.ch

Herausgeber:

Baukader Schweiz

Rötzmattweg 87, 4600 Olten

Tel. 062 205 55 00, Fax 062 205 55 01

info@baukader.ch, www.baukader.ch



profilsager ag

CH-5724 Dürrenäsch

Tel. 062 767 50 20

www.profilsager.ch

Wandern zum Grillplatz

Wir sind der innovative Hersteller von Kunststoffprofilen, die in der Baubranche im Aussen- und Innenbereich eingesetzt werden.

Mit unserer Unterstützung konnte der Bau der verschiedenen Feuerstellen realisiert werden. Nun freuen wir uns, dass jeder originelle Grill den Rastplatz verschönert und zum gemütlichen Wandererlebnis einlädt.

Wir wünschen viel Vergnügen.



ferrofix armierungsdistanzhalter

Effizient, sparsam, unentbehrlich. So macht armieren Spass.



steifix randabschlussprofile

Ermöglichen grüne Rasenränder entlang von Wegen.

Wir danken unseren Sponsoren

Hauptsponsor




profilsager ag
CH-5724 Dürrenäsch
Tel. 062 767 50 20
www.profilsager.ch

Weitere Sponsoren



Wandervorschläge

 Schweizer Wanderwege
Suisse Rando
Sentieri Svizzeri
Sendas Svizas

